

Chránený areál BAHNO

Hranice JPRL © Lesoprojekt Zvolen, 2009

Tematické spracovanie © Štátna ochrana prírody SR, Banská Bystrica 2009

LC: Šaštín - štátne
Šaštín - neštátne
OLZ: Šaštín
LHC: Šaštín


Stav LHP k 1. 1. 2008

1:6 000


0 70 140 280 420 560 Meters



Negatívne socio - ekonomické aktivity


 Hranica navrhovaného CHA Bahno


Reálne

 Zmena hydrologických pomerov

 Rybárstvo

Potenciálne

 Ťažba nerastných surovín

 Lesné hospodárstvo

