



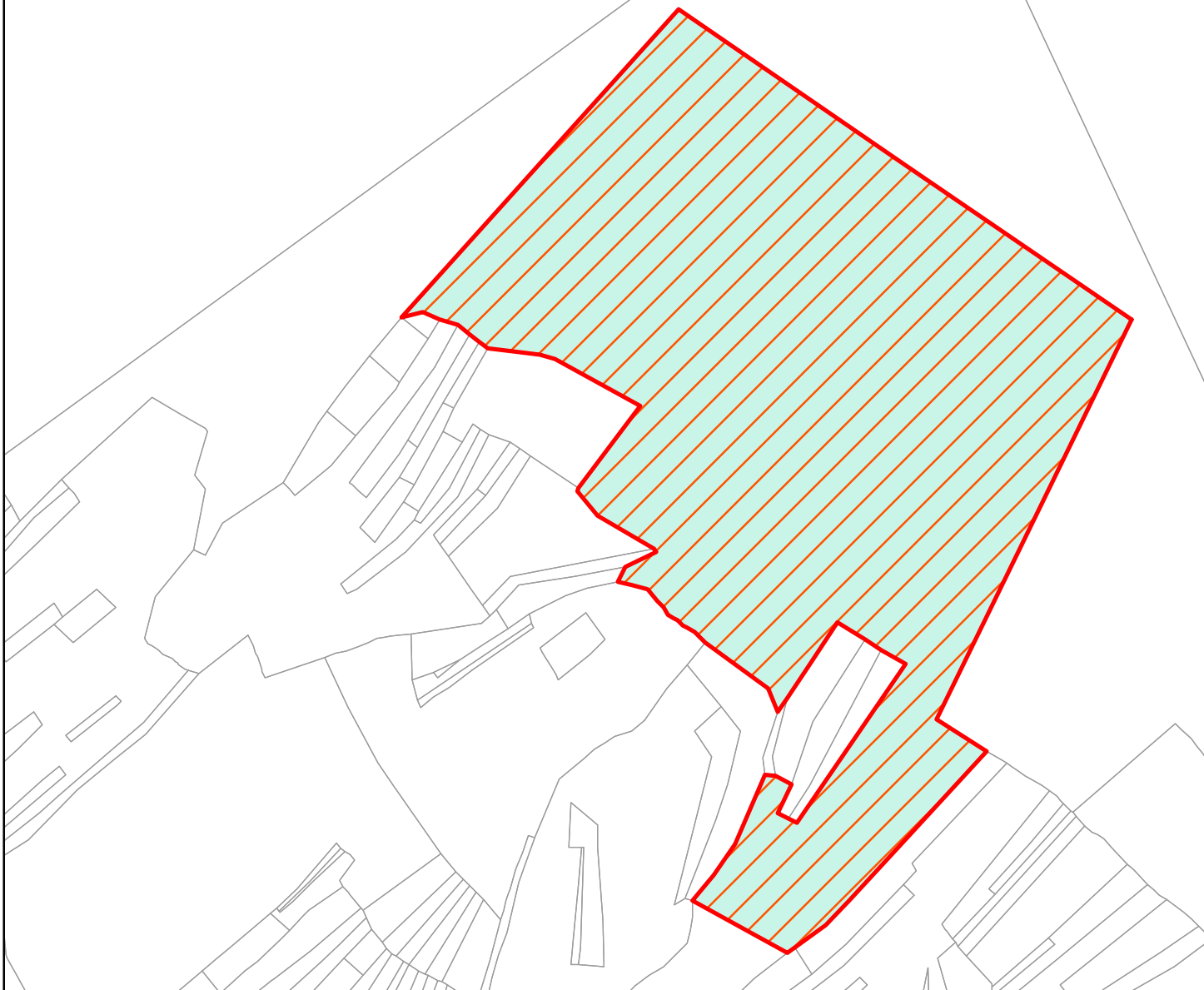


6.2. Mapa vlastnícko - užívateľských vzťahov

Legenda

-  hranica CHA Kostolianske lúky
-  hranica parciel KÚ
- typ vlastníctva**
 -  súkromné
- užívateľ**
 -  Poľnohospodárske družstvo Neverice



Neslúži na právne úkony.

Informačný systém katastra nehnuteľností © Úrad geodézie, kartografie a katastra Slovenskej republiky; Dátum poslednej aktualizácie: 2.10. 2015

Tematické spracovanie © Štátna ochrana prírody SR, Banská Bystrica, Správa CHKO Ponitrie 2015

0 25 50 100
m