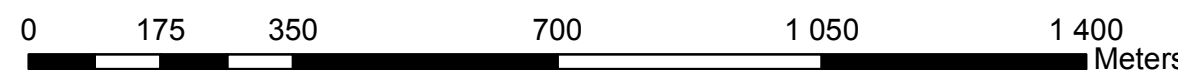


Príloha č. 7.3. Mapa biotopov

KOTLINA Chránený areál

Hranice JPRL © Vojenské lesy a majetky SR, Pliešovce, 2008
Hranice JPRL © Lesoprojekt Žvolen, 2009

Tematické spracovanie © ŠOP SR, Správa CHKO Záhorie, Malacky, 2008
Tematické spracovanie © ŠOP SR, Banská Bystrica, 2009

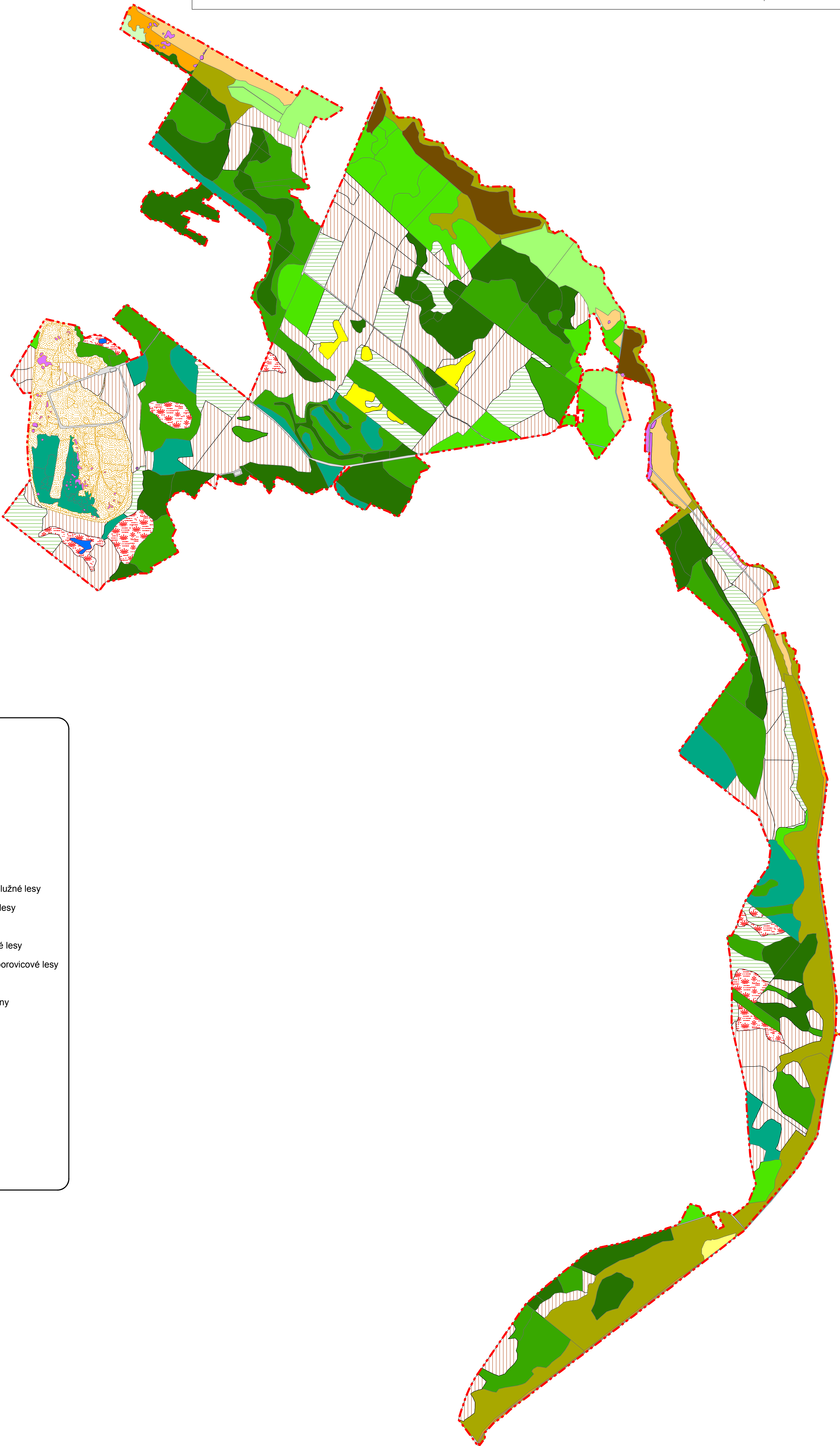



LC: Šranek
 Šaštín - neštátne
LHC: Šranek, Šaštín
OLZ: VLM OZ Malacky

1:10 000

Stav LHC:

LHC Šranek - 1. 1. 2000
LHC Šaštín - 1. 1. 2008



--- Hranica navrhovaného CHA Kotlina

BIOTOPY

- Kr7 Trnkové a lieskové kroviny
- Lk1 Nížinné a podhorské kosné lúky
- Lk4 Bezkolencové lúky
- Lk9 Zaplavované travinné spoločenstvá
- Lk10 Vegetácia vysokých ostríc
- Ls1.1 Vrbovo-topolové nížinné lužné lesy
- Ls1.2 Dubovo-brestovo-jaseňové nížinné lužné lesy
- Ls1.3 Jaseňovo-jelšové podhorské lužné lesy
- Ls2.2 Dubovo-hrabové lesy panónske
- Ls3.6 Vlhko- a kyslomilné brezovo-dubové lesy
- Ls6.1 Kyslomilné borovicové a dubovo - borovicové lesy
- Ls7.4 Slatinné jelšové lesy
- Pí1 Vnútrozemské panónske pieskové duny
- Ra3 Prechodné rašeliniská a trasoviská
- Vo3 Prírodné dystrofné stojace vody
- Melioračný kanál
- Ostatné plochy
- Pole
- Solitéry
- X1 Rúbaniská s prevahou bylín a tráv
- X2 Rúbaniská s prevahou drevín
- X9 Porastý nepôvodných drevín