



Chránená krajinná oblasť Malé Karpaty v historických dokumentoch Slovenského ústavu pamiatkovej starostlivosti a ochrany prírody (SÚPSOP)

Mgr. Eva Greschová – RNDr. Leonard Ambróz

Slovenské múzeum ochrany prírody a jaskyniarstva v Liptovskom Mikuláši



50. výročie vyhlásenia Chránenej krajinej oblasti Malé Karpaty

Hotel Zochova chata, Modra, 5. máj 2026

eva.greschova@smopaj.sk, leonard.ambroz@mopaj.sk

Slovenský ústav pamiatkovej starostlivosti a ochrany prírody (SÚPSOP; 1958 – 1981)

- 1951 – **Pamiatkový ústav** bol založený k 1.1.1951 a premenovaný na **Slovenský pamiatkový ústav** v novembri toho istého roku. (riaditeľ: Dr. Ing. arch. Jozef ŠEBEK (z Prahy), od 1.12.1954 Július ŠVEDA)
- 1958 – **Slovenský ústav pamiatkovej starostlivosti a ochrany prírody** – SÚPSOP; riaditeľ: od 1.3. 1959 Ing. arch. Ján HRAŠKO, od 1.3.1966 Ing. arch. Ján LICHNER, od 1.11. 1977 Ing. Michal JURKA
- 1960 – Boli zriadené **Krajské strediská štátnej pamiatkovej starostlivosti a ochrany prírody (KSŠPSOP)**, ktoré organizačne podliehali KNV
- 1968 – Bol zriadený **Mestský ústav ochrany pamiatok (MÚOP)**, ktorý organizačne podliehal magistrátu
- 1969 – Krajské strediská ŠPSOP boli delimitované pod SÚPSOP
- 1970 – vznikli **okresné pamiatkové správy (OPS)**, podliehali pod ONV
- 1975 – bola delimitovaná projekčná činnosť zo SÚPSOPu do Ústavu pre vývoj a projektovanie stavieb kultúry a obnovu pamiatok – neskoršie Projektový ústav kultúry
- 1976 – bola delimitovaná reštaurátorská činnosť zo SÚPSOPu do Ústredia umeleckých remesiel
- 1978 – Krajské strediská ŠPSOP boli delimitované späť pod KNV
- 1981 – zo SÚPSOP u bol vytvorený stredný článok riadenia - Ústredie štátnej pamiatkovej starostlivosti-ÚŠPS a tri podriadené organizácie
- 1981 – **Ústredie štátnej pamiatkovej starostlivosti (ÚŠPS)** – po vzniku **samostatného ÚŠOP**

Slovenský ústav pamiatkovej starostlivosti a ochrany prírody (SÚPSOP; 1958 – 1981)

SÚPSOP v Bratislave vznikol premenovaním vtedajšieho Slovenského pamiatkového ústavu na základe **zákona SNR č. 7/1958 Zb. SNR o kultúrnych pamiatkach**.

Jeho súčasťou bolo aj **oddelenie ochrany prírody**, ktoré v šesťdesiatych rokoch vypracovalo viacero návrhov na vyhlásenie štátnych prírodných rezervácií.

Návrh štatútu SÚPSOP z 27. 9. 1960 vypracovali Štefan Frank a J. Hraško. SÚPSOP mal mať 54 zamestnancov, z toho 8 (len 16 %) v sekcii ochrany prírody (4 pre osobitnú a 4 pre všeobecnú ochranu prírody); okrem toho ako poradný orgán vedeckú radu.

Zástupcom riaditeľa ústavu sa stal v rokoch 1958 – 1961 **Milan Pacanovský**, ktorý v rokoch 1961 – 1967 zabezpečoval ochranu prírody ako vedúci referátu na Komisii/Povereníctve SNR pre školstvo a kultúru. Odtiaľ sa vrátil na SÚPSOP, ktorý mal od 25. 5. 1965 nový štatút.

Slovenský ústav pamiatkovej starostlivosti a ochrany prírody (SÚPSOP; 1958 – 1981)

Milan Pacanovský (1925 – 1982)

- patril k **popredným** predstaviteľom povojnovej ochrany prírody na Slovensku, **jeden zo zakladateľov pracoviska ochrany prírody na Slovenskom pamiatkovom ústave v Bratislave,**
- spolupracoval na **prvej povojnovej koncepcii ochrany prírody v Československej republike,**
- v roku 1955 predložil projekt Pieninského národného parku, aktívne sa zúčastňoval na vypracovaní Koncepcie Tatranského národného parku, bol dlhé roky členom jeho poradného zboru,
- autor metodiky a hlavný riešiteľ **preventívnych opatrení ochrany prírody** pre jednotlivé okresy Slovenska



Slovenský ústav pamiatkovej starostlivosti a ochrany prírody (SÚPSOP; 1958 – 1981)

Milan Hirš (1919 – 1978)

- významná, **priekopnícka** osobnosť v slovenskej ochrane prírody,
- v rokoch 1966 – 1978 pôsobil v Slovenskom ústave pamiatkovej starostlivosti a ochrany prírody (SÚPSOP) v Bratislave, ako zástupca riaditeľa a **vedúci úseku ochrany prírody SÚPSOP**,
- bol autorom a podieľal sa na tvorbe viacerých významných **konceptných dokumentov** – Analýza ochrany prírody a prírodných zdrojov, Generálny plán zvel'adenia lesného a vodného hospodárstva, časť Slovensko, vypracoval ideové zámery na vyhlásenie vodohospodársky dôležitých oblastí v povodí Ipľa a Váhu; práca Teória ochrany prírody v podmienkach vedecko-technickej revolúcie bola predložená UNESCO v Paríži,
- zaslúžil sa o vypracovanie a schválenie **prvej koncepcie rozvoja štátnej ochrany prírody na Slovensku v roku 1976**



Slovenský ústav pamiatkovej starostlivosti a ochrany prírody (SÚPSOP; 1958 – 1981)

Archívne fondy

Archív Pamiatkového úradu SR Bratislava

272 archívnych škatúl, 30 bm

Archív ochrany prírody a jaskyniarstva v SMOPaJ Liptovský Mikuláš

50 archívnych škatúl, 5,5 bm

Archív Štátnej ochrany prírody SR Banská Bystrica

2 archívne škatule, 0,22 bm

Slovenský ústav pamiatkovej starostlivosti a ochrany prírody (SÚPSOP; 1958 – 1981)
Archívny fond – Archív ochrany prírody a jaskyniarstva v SMOPaJ – predbež. usporiadanie

všeobecné záznamy

štatút

štatúty CHKO

legislatíva ochrany prírody

koncepce a zákony o ochrane prírody

metodické pokyny, smernice, usmernenia

prognózy v ochrane prírody

organizačné pokyny

preventívne opatrenia

rezervačné knihy

inventarizačné výskumy – správy 1965 – 1981

spisový poriadok

delimitácia ÚŠOPu

plány hlavných úloh 1954 – 1971

správy opatrení z PHÚ 1970 - 1980

plány činnosti 1971 – 1981

správy o výsledkoch hospodárenia

Slovenský ústav pamiatkovej starostlivosti a ochrany prírody (SÚPSOP; 1958 – 1981)
Archívny fond – Archív ochrany prírody a jaskyniarstva v SMOPaJ – predbež. usporiadanie

zápisy z porád

rada štátnej ochrany prírody – zápisnice

chránené územia

návrhy a rozhodnutia o vyhlásení chránených území

zriadenie prírodných rezervácií

výskumy – klimatologické, geologické, geomorfologické

dokumentácia ochrany prírody

ochrana flóry a fauny

jaskyne

Slovenská názvoslovná komisia

Škola ochrany prírody

spolupráca

Pamätná kniha OOP

personálne spisy

rekreácie vo VCHÚ

turistika

publikačná činnosť

Slovenský ústav pamiatkovej starostlivosti a ochrany prírody (SÚPSOP; 1958 – 1981)

Archívny fond – Archív ochrany prírody a jaskyniarstva v SMOPaJ

Obdobie pred zriadením CHKO Malé Karpaty – okresný konzervátor **Kornel Mahr** – okres Trnava (životopis, ochrana líp na Dobrej Vode, Bohunický park a iné dokumenty)

KORNEL MAHR
KONZERVÁTOR
Miestny starostlivosť a ochrana prírody
Všetko, zohľadniť a kraje pre okres Trnava
TRNAVA, ul. Obrancov mieru č. 38

Trnava, dňa 16. septembra 1958

Titl.
Slovenský pamiatkový ústav
Bratislava

Vec: Prehliadka líp na Dobrej Vode.

Béte na jar tohto roku som bol Vašim st. ústavom požiadaný, aby som na Dobrej Vode v tamojšom cintoríne, kde leží básnik Ján Hollý, prehliadol lípy, to jest v jakom stave sa nachádzajú.

Pre veľkú zaujatosť až dnes som vycestoval na Dobrú Vodu a zistil toto: Nachádzajú sa tam až štyri lípy z ktorých dva sú mladšieho veku, avšak dva stromy majú tak okolo 200 rokov. Lípy sú ináč zdravé až na jednu veľkú, ktorá má dosť veľkú dutinu.

Navrhujem, aby táto lípa bola bez p o d m i e n o é ne ešte v tomto roku konzervovaná čiže plombovaná. Priestor to jest prázdna dutina má asi pol m. Asi na pol metra od zeme vnútri dutine sa nachádza voda od veľa dažďov taktiež spráchnivé drevo a toto spôsobuje veľkú škodu.

Nakoľko na Dobrej Vode je mnoho kamenárov, vypravil som sa s jedným a to Leopoldom P r i p k o m, ktorý by bol ochotný túto lípu plombovať. Nakoľko menovaný nemá živnostenský list, poradil som sa s tamojším predsedom MNV, ktorý by nechal plombovať tento strom a MNV by podal Váhu ústavu list. Tiež bola reč o tom, že keď tamojší okresný stavebný kombinát by opravu odmietol a dal písomné vyjadrenie, že táto práca by nebola únosná pre tento podnik, tak aj súkromník by mohol strom konzervovať. Tiež som si pravda predbežne vyziadala rozpočet od tohto súkromného podnikateľa, ktorý by bol ochotný strom plombovať okolo 300-400 Kčs. Keď sa je o plošce lacnejší ako okresný

KORNEL MAHR
KONZERVÁTOR
Miestny starostlivosť a ochrana prírody
Všetko, zohľadniť a kraje pre okres Trnava
TRNAVA, ul. Obrancov mieru č. 38

Trnava, dňa 16. septembra 1958

Titl.
Slovenský pamiatkový ústav
Bratislava

Vec: Povolenie k vyrúbeniu starých spráchnivých stromov v bohunickom parku.

Úctive oznamujem, že na žiadosť učiteľa Dejzu M r v u, ktorý ochraňuje bohunický park, okres Trnava, som vycestoval dňa 14. t. m. do tejto obci a tam prehliadol tie staré, spráchnivé stromy, ktoré môžu byť vyrúbené a sice:

- 1 javor bez koruny, úplne suchý, nemá žiadne dutiny,
- 1 jasan „ „ „ „ „ „ „ „
- 1 javor „ „ „ „ „ „ „ „
- 1 agát s korunou „ „ „ „ „ „
- 1 javor „ „ „ „ „ „ „ „
- 1 agát pri múre hradska úplne suchý,
- 1 platán bez koruny,
- 1 smrek bez ihličnatin, úplne suchý,

V tomto parku sa nachádza veľmi stará lípa/ďvojak/ a dňa 18. augusta t. r. bol jeden peň výkonom odčesnutý, k odstráneniu som dal svolenie.

Veľmi ma uspokojila zpráva učiteľa Mrva, že chráni tento park. Je tam veľa užitočného a spevavého vtáčstva. V poraste tiež hniezdi vtáčstvo. Sú tam platány a v dutinách týchto stromov zase hniezdi také vtáčstvo, ktoré si nestavia hniezdo jako: všetky druhy sov, datle, brhlci, sýkorky ale hlavne škorel a to počtom až 80.

Veľký park má rozlohu 8 jutar.

Kár z tehál je čiastočne poškodený/na dvoch miestach je zručený/

Anton M a c h a l a, učiteľ v. v.,
Trnava, Obrancov mieru č. 12.

Trnava, dňa 18. februára 1959.

Titl.
Slovenský ústav pamiatkovej starostlivosti a ochrany prírody,
Bratislava

Vec: Morálna odmena za zásluhy na poli ochrany prírody.

V prílohe si Vám dovoľujem zaslať „životopis“, i s fotografiou môjho dlhoročného kamaráta Kornela M a h r - a, konzervátora ochrany prírody trnavského kraja.

Menovaný sa dožíva dňa 28. februára 1959 70 rokov plodného života.

Poznáam veľmi dobre jeho vytrvanlivosť, huževnatosť a pracovitosť na poli ochrany prírody. Taktó vykonal už kus užitočnej práci cez vyše 25 ročnej činnosti v prospech svojich spoluobčanov.

Treba Kornela M a h r - a morálne odmeniť z príležitosti jeho vzácného jubilea zaslúženou spomienkou v jednom periodickom ochranárskom časopise.

Smelo trvám, že máli kto sa vie tak bit za prírodu a to práve dnes, keď táto tak trpí na každom kroku vandalnou ľudskou rukou. Treba zvlášť odmeniť jeho nežistnú prácu, ktorú čestne a bezplatne koná v prospech náš všetkých.

Keď už predom ďakujem za porozumenie, som

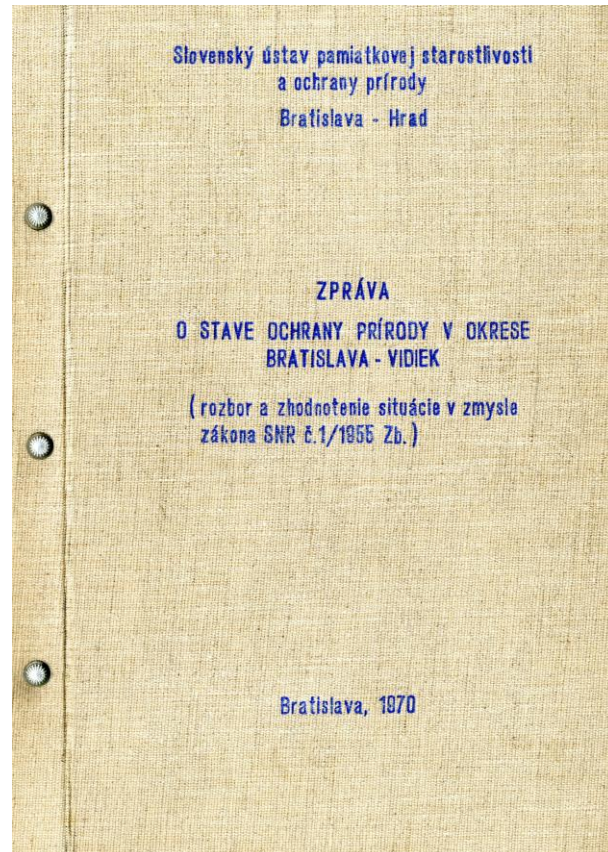
„Za trvalý mier,“

1/3 prílohy a 1 fotografia/

Slovenský ústav pamiatkovej starostlivosti a ochrany prírody (SÚPSOP; 1958 – 1981)

Archívny fond – Archív ochrany prírody a jaskyniarstva v SMOPaJ

SÚPSOP – Správa o stave ochrany prírody v okrese Bratislava-vidiek (1970)
Rozbor a zhodnotenie situácie v zmysle zákona SNR č. 1/1955 Zb. SNR o štát. ochrane prírody

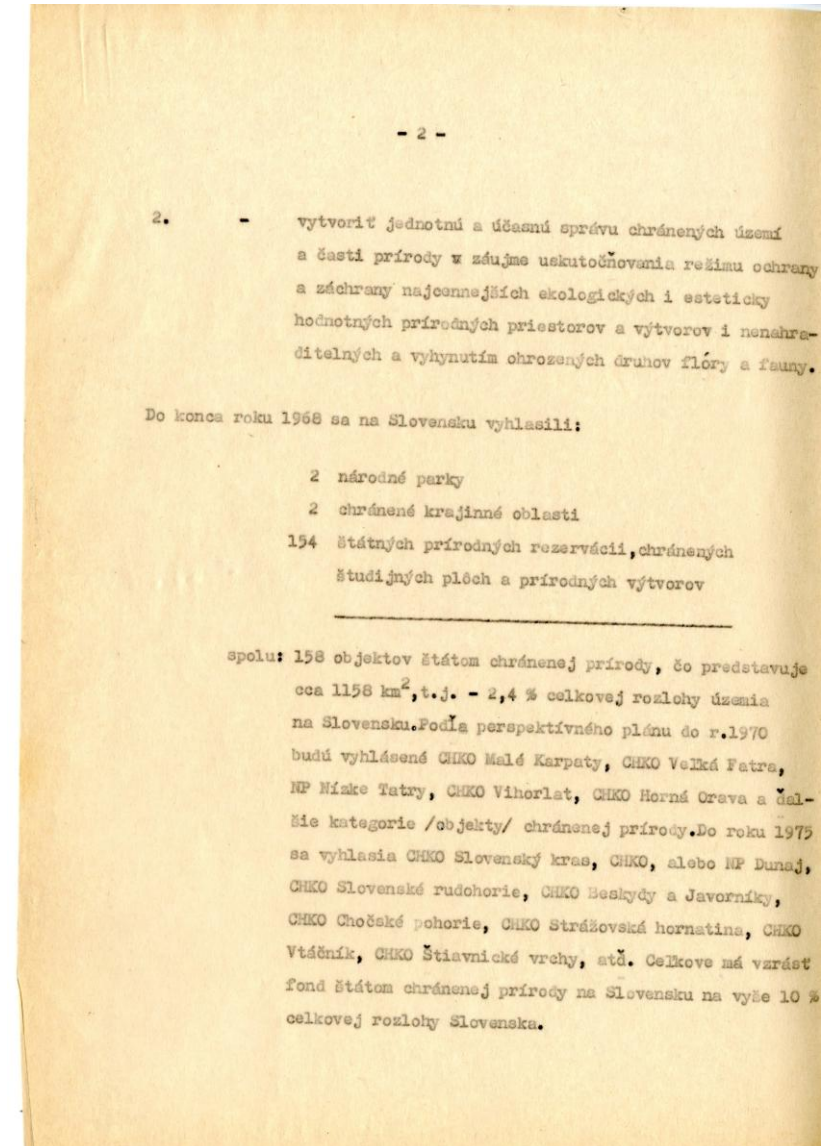
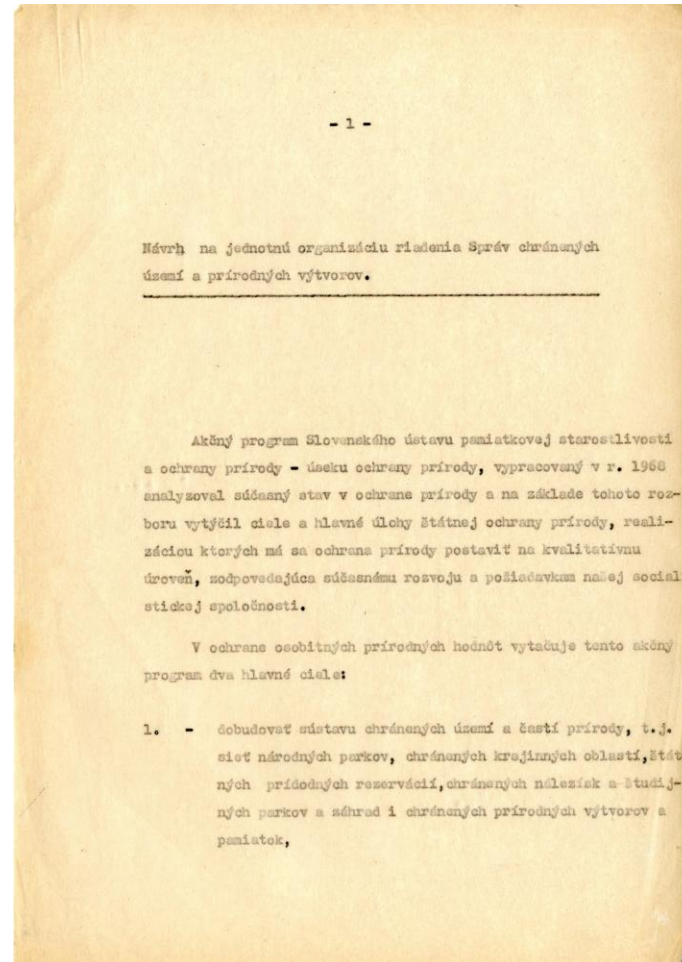


Slovenský ústav pamiatkovej starostlivosti a ochrany prírody (SÚPSOP; 1958 – 1981)

Archívny fond – Archív ochrany prírody a jaskyniarstva v SMOPaJ

1969 – 1970

Návrh na jednotnú
organizáciu riadenia
správ chránených
území a prírodných
výtvorov – do r. 1970
vyhlásiť CHKO
Malé Karpaty



Slovenský ústav pamiatkovej starostlivosti a ochrany prírody (SÚPSOP; 1958 – 1981)

Archívny fond – Archív ochrany prírody a jaskyniarstva v SMOPaJ

Plán úloh SÚPSOP

na rok 1971 – už počítal s ochranou

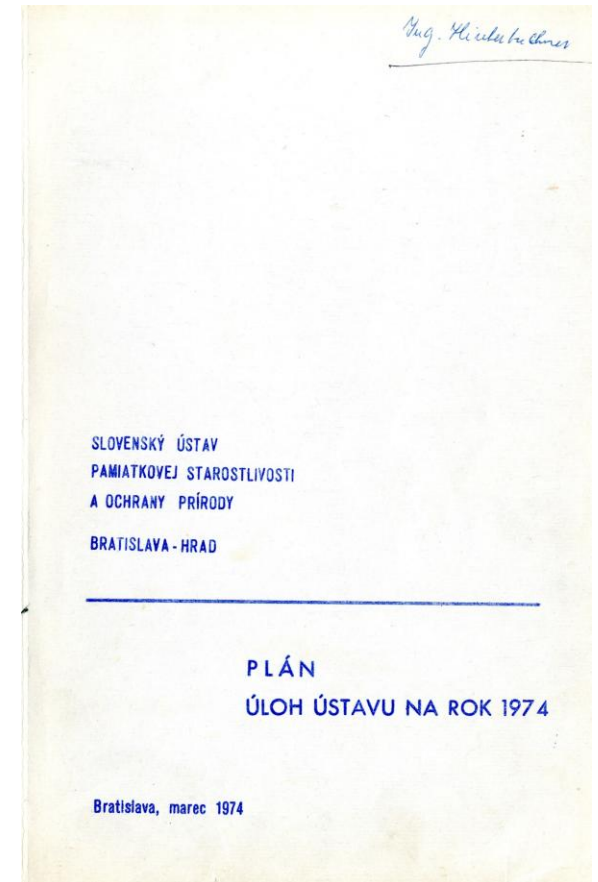
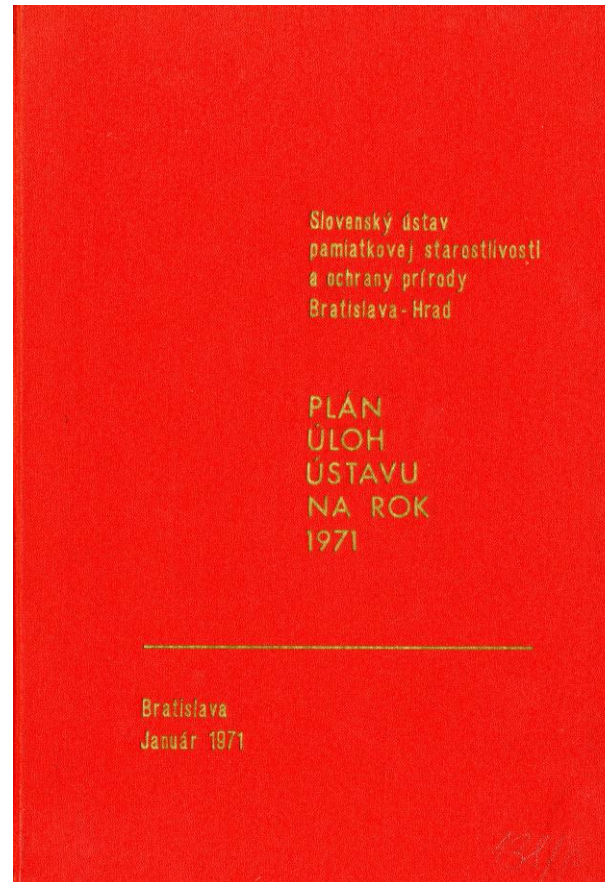
**Bratislavského lesného parku ako súčasti
CHKO Malé Karpaty**

na rok 1974 – pripraviť návrh na vyhlásenie
CHPV Plavecká jaskyňa a vymedziť jej
ochranné pásmo

na rok 1976

príprava **územného priemetu pripravovanej
CHKO Malé Karpaty** – časť rekreácie,
príprava podmienok pre **zahájenie činnosti
novozriadených správ CHKO**

Etapová úloha (1975 – 1978) – **Výskum
Borinského krasu a jeho ochrana**



Slovenský ústav pamiatkovej starostlivosti a ochrany prírody (SÚPSOP; 1958 – 1981)

Archívny fond – Archív ochrany prírody a jaskyniarstva v SMOPaJ

Plánované úlohy – projekt Chránenej krajinnej oblasti Malé Karpaty – Ing. Ján Krutý

Rozebírka plnenia plánovaných a
neplánovaných resp. iných úloh

A/ úlohy plánované:

1. Projekt Chránenej krajinnej oblasti Malé Karpaty

Ing. J. Krutý

Komplexné spracovanie projektu vrátane návrhu vzorového
štatútu zapracovaného do vyhlásky o vyhlásení chráneného
územia, ako aj koncepcie všestranného ekonomického a spoločno-
kultúrneho využitia oblasti. Autor - po výpade niektorých
projektov z tejto práce - samostatne spracoval rozsiahlu
evidenciu poľnohospodárskej pôdy CHÚ. Projekt vyčerpáva po-
žiadavku zachovania rózovitosti tejto oblasti, vytvorenie
režimu ochrannárskej činnosti v tejto civilizáciou silne
frekventovanej oblasti o rozlohe 65.503,76 ha chráneného
územia. I keď sa t.č. riešia na jednotlivých ONV strety
záujmov, považujeme túto úlohu v rozsahu pôvodného plánu za
splnenú. Po vyjadrení ONV Senica, Trnava a Bratislava-mesto
môže odd. P/1 úlohu postúpiť Ministerstvu kultúry.



Slovenský ústav pamiatkovej starostlivosti a ochrany prírody (SÚPSOP; 1958 – 1981)
Archívny fond – Archív ochrany prírody a jaskyniarstva v SMOPaJ

Ing. Ján Krutý

- rodák z Jablonice na Záhori, narodený 25.10.1920
- býval v Bratislave
- lesník a ochranca prírody
- absolvent Vysokej školy lesníckej a drevárskej vo Zvolene (1955)
- od roku 1961 pracoval na Slovenskom ústave pamiatkovej starostlivosti a ochrany prírody (SÚPSOP) v Bratislave
- bol vedúcim odboru starostlivosti o chránené územia
- v rokoch 1977 – 1980 riaditeľ Správy Chránenej krajinnej oblasti Malé Karpaty
- spoluautor projektov CHKO Slovenský raj, CHKO Malá Fatra
- autor projektu CHKO Malé Karpaty
- známy a úspešný pestovateľ ruží



Slovenský ústav pamiatkovej starostlivosti a ochrany prírody (SÚPSOP; 1958 – 1981)

Archívny fond – Archív ochrany prírody a jaskyniarstva v SMOPaJ

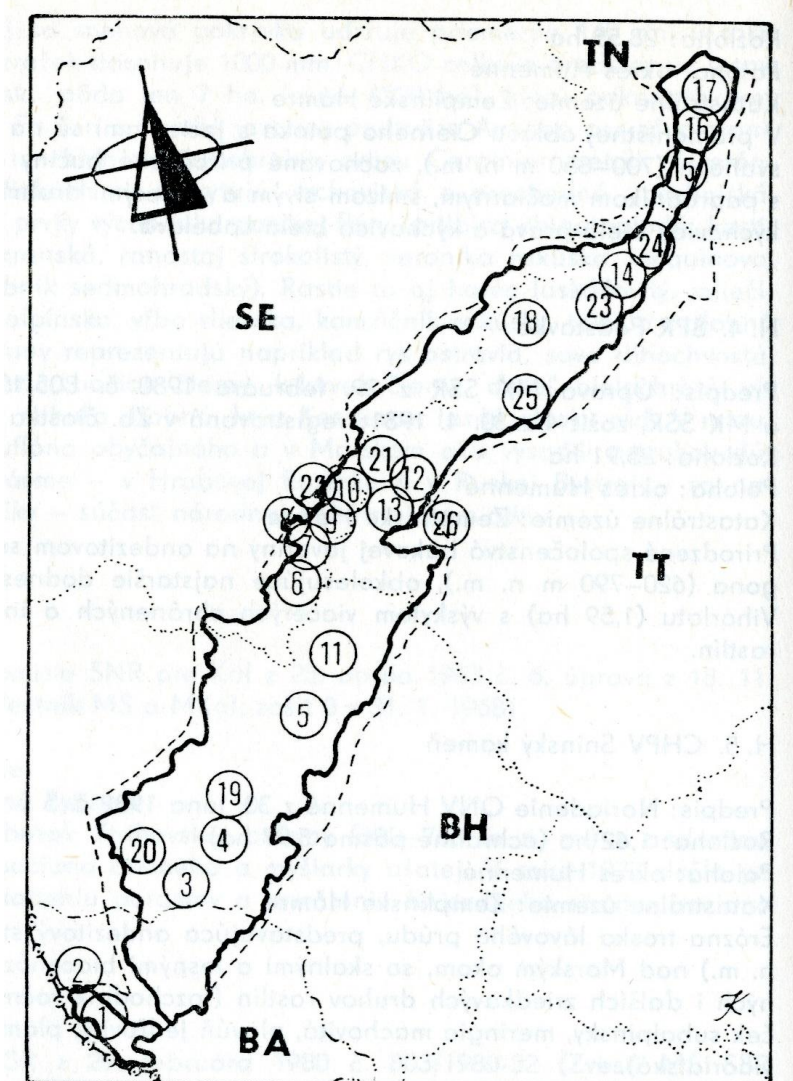
Vyhlásenie Chránenej krajinnej oblasti Malé Karpaty

Vyhláška Ministerstva kultúry SSR č. 64 z 5. mája 1976
65 504 ha, ochranné pásmo 45 063 ha

Správa CHKO Malé Karpaty v Modre – 1977,
Prvý riaditeľ Ing. Ján Krutý – navrhovateľ CHKO

Návrh na vyhlásenie CHKO Malé Karpaty predložil v apríli 1975 organizačno-právnemu odboru Ministerstva kultúry SSR Dr. Pavol Koyš, námestník ministra kultúry. Návrh vypracovali Úsek ochrany prírody SÚPSOP, Odbor múzeí, pamiatok a ochrany prírody MK SSR a legislatívne oddelenie.

Vyhláška MŽP SR č. 138/2001 Z. z. o Chránenej krajinnej oblasti Malé Karpaty
Súčasná rozloha 64 610,1202 ha



Slovenský ústav pamiatkovej starostlivosti a ochrany prírody (SÚPSOP; 1958 – 1981)

Archívny fond – Archív ochrany prírody a jaskyniarstva v SMOPaJ

Budovanie správ
CHKO na
Slovensku
– 1977 –
prepočet počtu
pracovníkov
správ CHKO
podľa
modelovej
systematizácie

- 2 -

3. V roku 1979 troch pracovníkov :

- 1 funkcia B/12 špec. lesný inž.
- 1 funkcia C/23 asistent - strážca
- 1 funkcia C/21 asistent - samostatný prac.

4. V roku 1980 dvoch pracovníkov :

- 1 funkcia B/13 špec. lesný inž.
- 1 upratovačka

Príloha č. 3

SPRÁVA CHKO MALÉ KARPATY

Rozloha chráneného územia : 65.504 ha

rozloha ochranného pásma : 45.063 ha

celková rozloha : 110.567 ha

Chránená krajinná oblasť Malé Karpaty bola vyhlásená Vyhláškou Ministerstva kultúry č. 64/1976 Zb. zo dňa 9. mája 1976

Správa CHKO nebola dosiaľ oficiálne zriadená.

Potreba kádrového vybavenia správy :

Celkovo 12 pracovníkov v tejto skladbe :

- 1 funkcia B/11 špec. lesný inž. /riaditeľ/
- 1 " H/8 hospod. admin. prac.
- 2 funkcie C/22 asistent - strážca
- 2 " C/23 " "
- 1 funkcia B/12 špec. geograf /anorganik/
- 1 " B/12 špec. biológ
- 1 " B/13 špec. lesný inž.
- 1 " B/12 špec. lesný inž.
- 1 " C/21 asistent - samostatný prac.
- 1 upratovačka

Plán budovania správy CHKO :

1. V roku 1977 sa vytvorí buňka správy prijatím 4 pracovníkov a to :

- 1 funkcia B/11 špec. lesný inž. /riaditeľ/
- 1 " H/8 hospod. admin. prac.
- 1 " C/22 asistent - strážca
- 1 " C/22 asistent - strážca

2. V roku 1978 by bolo potrebné prijať ďalších 3 pracovníkov :

- 1 funkcia B/12 špec. geograf
- 1 " B/12 špec. biológ
- 1 " C/23 asistent - strážca

Slovenský ústav pamiatkovej starostlivosti a ochrany prírody (SÚPSOP; 1958 – 1981) Archívny fond – Archív ochrany prírody a jaskyniarstva v SMOPaJ

Budovanie správ CHKO na Slovensku –
31.3.1977 – Rozbor stavu a potreby
pracovníkov pre nové správy veľkoplošných
chránených území

- 7 -

6. Správa CHKO Malé Karpaty

Rozloha ch.ú.: 65.504,00 ha ochranné pásmo: 45.063,00 ha
Celkove: 110.567,00 ha

Stav pracovníkov : 2
z toho : 1 - B/11 /riaditeľ/
1 - H/8 /hosp. admin. pracovník/

Potreba podľa systemizácie: + 18 pracovníkov
z toho : 4 les. inž., 2 geografi,
3 biológovia, 7 asistentov,
1 ekonóm a 1 upratovačka

Korektúra v rozsahu podielu ch.ú. na celkovej rozlohe:
+ 10 pracovníkov

z toho: 2 les. inž.
1 geograf
1 biológ
1 ekonóm
4 asistenti
1 upratovačka

Potreba v r. 1977 - pre plnenie základných úloh /I.etapa/:

1 geograf
2 asistenti /strážcovia/

Plán prírastkov do r. 1980 : 1 les. inž.
2 asistenti /strážcovia/
1 upratovačka

v r. 1981 : 1 les. inž.
1 biológ
1 ekonóm

Slovenský ústav pamiatkovej starostlivosti a ochrany prírody (SÚPSOP; 1958 – 1981)
Archívny fond – Archív ochrany prírody a jaskyniarstva v SMOPaJ

Plány hlavných úloh SÚPSOP a Správy CHKO Malé Karpaty 1977 – 1981
Komplexné rozbery činnosti Správy CHKO Malé Karpaty

Personálne obsadenie pracoviska, jeho kádrové a materiálne zabezpečenie

Prví pracovníci:

riaditeľ Ing. Ján Krutý od 1.1.1977

Oľga Uhríková – hospodárska pracovníčka od 1.3.1977

Peter Amtmann – strážca od 1.4.1977

Pavol Zálesňák – strážca od 1.5.1977

Pavol Fandák – strážca od 1.9.1977

Ing. Juraj Lackovič – od roku 1978

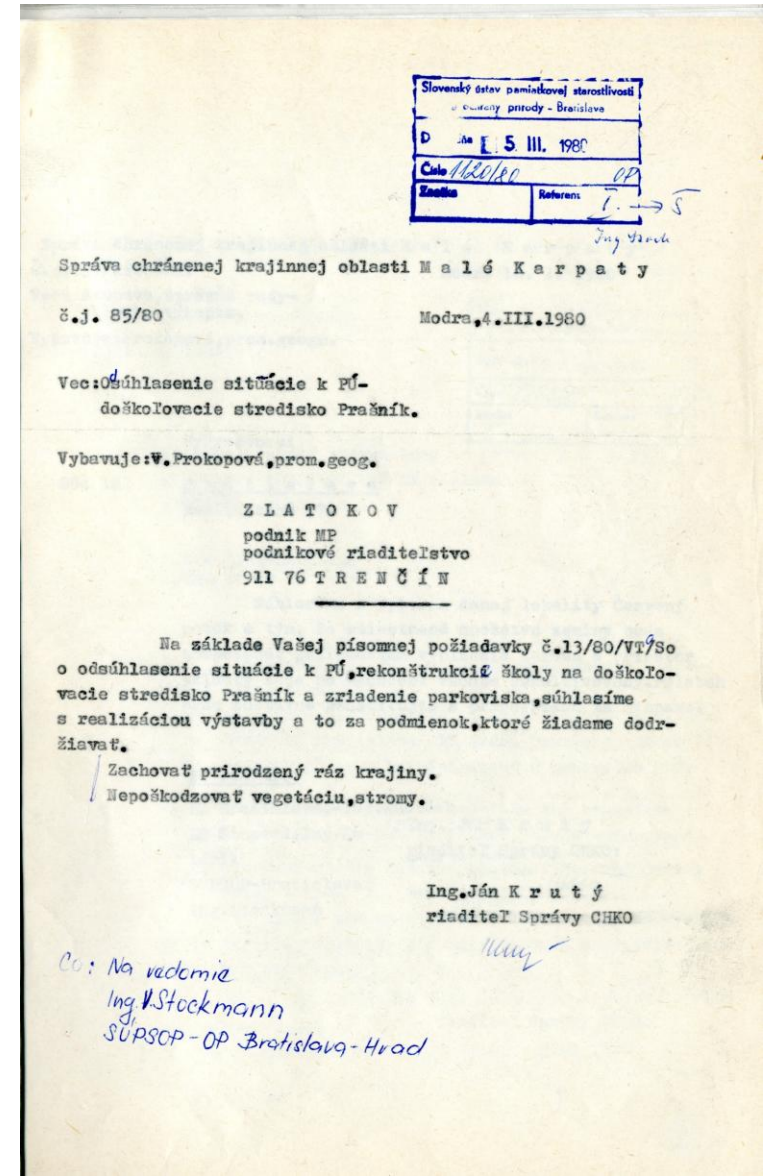
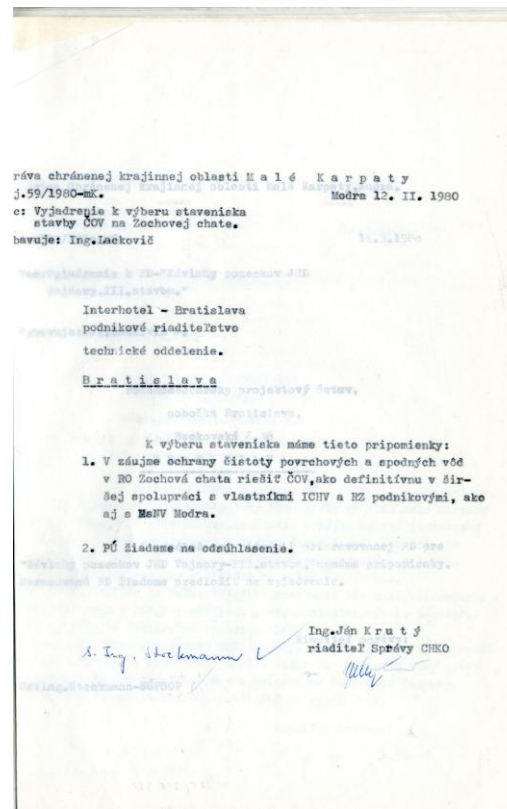
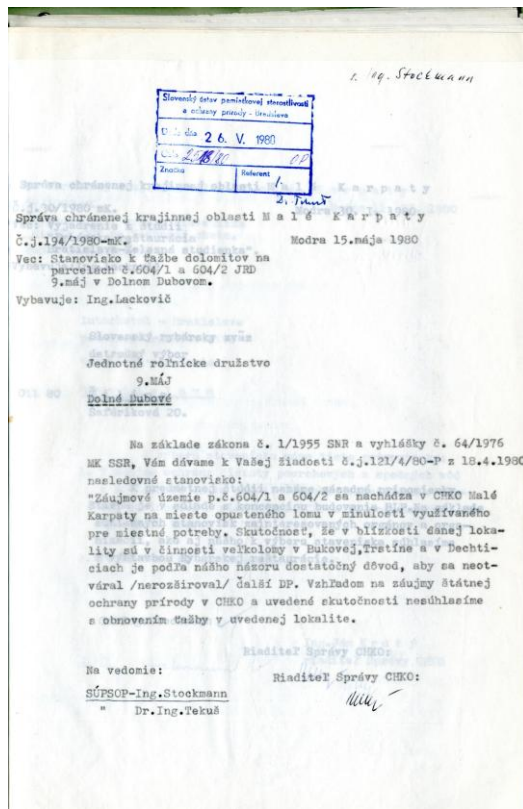
Zabezpečenie definitívnych pracovných priestorov pre Správu CHKO Malé Karpaty v Modre (1977)
– ul. Štúrova č. 115, nast'ahovanie od 3.10.1977

Zabezpečovať vypracúvanie posudkov, stanovísk a stanovovanie podmienok k zámerom a projektom na zásahy do prírody a krajiny CHKO a jej ochranného pásma

Slovenský ústav pamiatkovej starostlivosti a ochrany prírody (SÚPSOP; 1958 – 1981)

Archívny fond – Archív ochrany prírody a jaskyniarstva v SMOPaJ

Zabezpečovať vypracúvanie posudkov, stanovísk a stanovovanie podmienok k zámerom a projektom na zásahy do prírody a krajiny CHKO a jej ochranného pásma - túto činnosť dokumentuje zachovalá bohatá korešpondencia Správy CHKO Malé Karpaty



Slovenský ústav pamiatkovej starostlivosti a ochrany prírody (SÚPSOP; 1958 – 1981)
Archívny fond – Archív ochrany prírody a jaskyniarstva v SMOPaJ

Plány hlavných úloh SÚPSOP a Správy CHKO Malé Karpaty
1977 – 1981

Komplexné rozbory činnosti Správy CHKO Malé Karpaty

1978

Územný priemet ochrany

Návrh ŠPR Pohanská

Označenie hraníc CHKO Malé Karpaty

Zosúladenie štatútu Bratislavského lesného parku s CHKO

Návrh návštevného poriadku

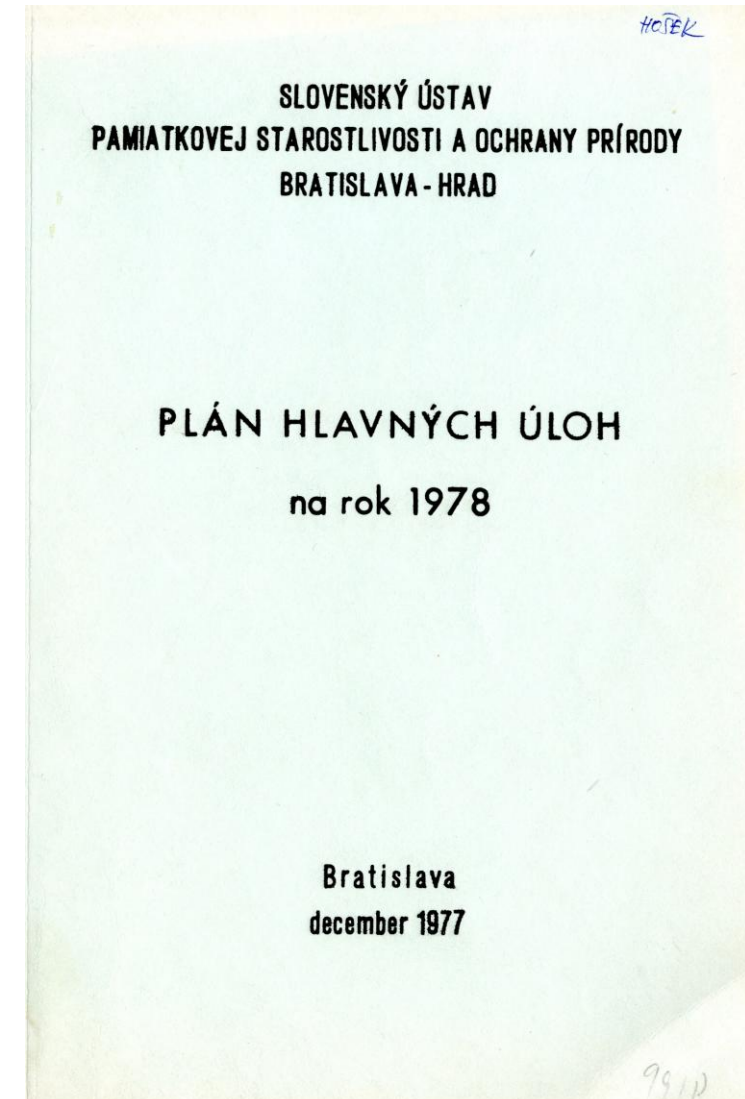
Budovať aktív dobrovoľných ochrancov prírody – spolupráca so SZOPK

Odborno-metodická pomoc národným výborom

Dokumentácia: fotografická, rezervačné knihy

Seminár Ochrana prírody M. Karpát (november 1978), Dni ochrany prírody 1978

Materiálne a personálne dobudovanie Správy CHKO Malé Karpaty



Slovenský ústav pamiatkovej starostlivosti a ochrany prírody (SÚPSOP; 1958 – 1981)
Archívny fond – Archív ochrany prírody a jaskyniarstva v SMOPaJ

**Plány hlavných úloh SÚPSOP a Správy CHKO Malé Karpaty
1977 – 1981**

**Komplexné rozbory činnosti Správy CHKO Malé Karpaty
1979**

Návrhy CHŠP Jurská gaštanica, ŠPR Holubyho lúka, Pezinská
lesostep, Hajduky, Hlboča, CHPV Vyvieračka pod Bacharkou
Komplexné opatrenia na ochranu flóry a fauny

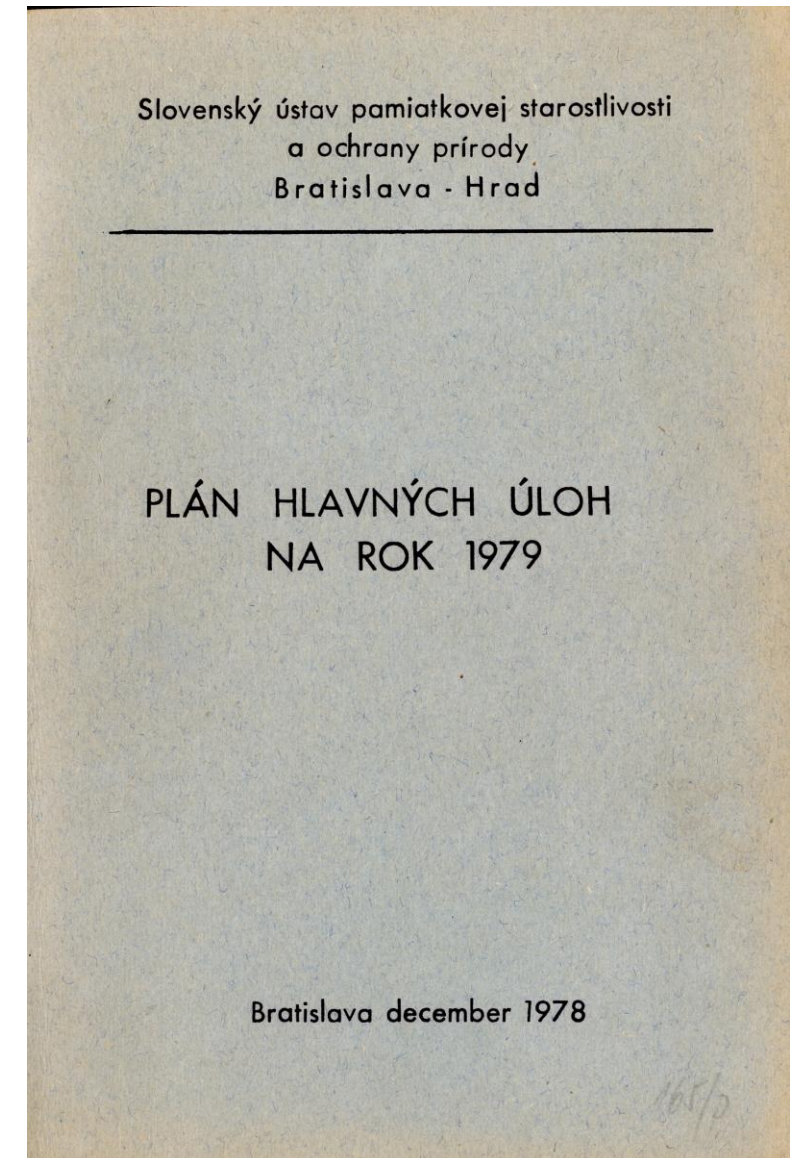
1980

Návrhy ŠPR Ostrý vrch – Veterník, Dubový vršok, Podhrad, CHN
Greid (Limbašská), Katarína, vyznačenie hraníc MCHÚ

Zabezpečiť vyhodnotenie plnenia **Zásad d'alsieho rozvoja štátnej
ochrany prírody v SSR (uznesenie vlády SSR z 1.9.1976 č. 246)**

**Začiatok budovania NCH Sološnica – ŠPR Raštún – ŠPR
Pohanská – Plavecká jaskyňa – Plavecká lipa**

**Návrh skladačky CHKO Malé Karpaty, putovná výstava
Príroda Malých Karpát a jej ochrana**



Slovenský ústav pamiatkovej starostlivosti a ochrany prírody (SÚPSOP; 1958 – 1981) Archívny fond – Archív ochrany prírody a jaskyniarstva v SMOPaJ

Návrh plánu hlavných úloh Správy CHKO Malé Karpaty na 7. PRP (1981 – 1985) – január 1980

Úlohy v roku 1981:

Na úseku prípravy a projektovania

1. Vypracovanie návrhov na vyhlásenie maloplošných chránených území - ŠPR Nad Šenkárkou, Skalka, Sedlo, Vysoká a Vlčie jamy.

Na úseku starostlivosti o chránené územia

2. Spolupráca s úsekem OP pri zabezpečovaní druhej ochrany na územiach CHKO a NP.

Na úseku výchovy a ďalšieho vzdelávania

3. Dobudovanie náučného chodníka Sološnica-Stromeradie gaštana jedlého - ŠPR Raštún - ŠPR Pohanská - Keltské oppidium - zručanina Plaveckého hradu - Plavecká jaskyňa - Plavecká lipa.

Úlohy v roku 1982

Na úseku prípravy a projektovania

1. Vypracovanie návrhov na vyhlásenie maloplošných chránených území - ŠPR Ostrý Vrch, Skalka, Lešonská, Kamenc a Strmian, Okopanec.

Na úseku dokumentácie a VTI

2. Založenie ~~starých~~ starých a pamätných stromov, parkov a záhrad, významnej zelene a funkčných priestorov.

Na úseku výchovy a ďalšieho vzdelávania

3. Otvorenie náučného chodníka Sološnica-Stromeradie gaštana jedlého - ŠPR Raštún, - ŠPR Pohanská - Keltské oppidium - zručanina Plaveckého hradu - Plavecká jaskyňa - Plavecká lipa.

Úlohy v roku 1983

Na úseku prípravy a projektovania

1. Vypracovanie návrhov na vyhlásenie maloplošných chránených území - ŠPR Krč, Lindavská, Zlatá Studnička, Pod Čekom a Dlhý Vrch.

- 2 -

Na úseku dokumentácie a VTI

2. Spracovanie dokumentácie rekreačných oblastí CHKO

Na úseku výchovy a ďalšieho vzdelávania

3. Vydanie "Správa CHKO Malé Karpaty" - /raz do roka/.

Úlohy v roku 1984

Na úseku prípravy a projektovania

1. Vypracovanie návrhov na vyhlásenie maloplošných chránených území - ŠPR Belehľav, Bučková /Krivá Lipa/, Slopy /Čertáz/, Táberisko a Bohatá /Slaniako/.

Na úseku starostlivosti o chránené územia

2. Prieskum návštevnosti na území CHKO a jej vplyv na prírodné prostredie.

Na úseku výchovy a ďalšieho vzdelávania

3. Spracovanie farebného diapázu s tematikou prírodných krás a bohatstva Malých Karpát.

Úlohy v roku 1985

Na úseku prípravy a projektovania

Vypracovanie návrhov na vyhlásenie maloplošných chránených území - ŠPR Klokočina, Mihalínová, Žobráková-Adamova, Ostrý Vrch, Klenová.

Úlohy priebežného charakteru, ktoré budú začlenené v každom roku 1981 - 1985

Na úseku starostlivosti o chránené územia

1. Odborne-metodická pomoc národných výborov a spolupráca s organizáciami pri usmerňovaní akejkoľvek činnosti na území CHKO a jej ochranného pásma.

2. Účasť na komisiách a rokovaniach k priebežnému zabezpečeniu ochrany prírody podľa zákonných noriem.

- 3 -

3. Kontrola a dezert se zvláštnym zreteľom na chránené územia a chránené druhy rastlín a živočíchov.

4. Sledovanie plnenia podmienok určených organizáciami pri rôznych stavebných a iných zámeroch v CHKO a v jej ochrannom pásme.

5. Evidenčné dopĺňovanie a oprava označenia územia, ako aj ostatných informačných tabulí na usmernenie a výchovu návštevníkov v súlade so súčasným rozvojom cestovného ruchu.

Úlohy na úseku dokumentácie a VTI

1. Vedenie systematickej evidencie a archivácie písomností, javov a fotodokumentácie, vrátane rezervných kníh.

2. Stálá dokumentácia objektov a prírodných javov na území CHKO a jej ochranného pásma.

Na úseku výchovy a ďalšieho vzdelávania

Vypracovanie plánu a organizovanie podujatí na "Dni ochrany prírody".

Slovenský ústav pamiatkovej starostlivosti a ochrany prírody (SÚPSOP; 1958 – 1981)
Archívny fond – Archív ochrany prírody a jaskyniarstva v SMOPaJ

Inventarizačné výskumy na území CHKO Malé Karpaty a príľahlej oblasti

1960 – Milan Kminiak – Obojživelníky a plazy ŠPR Šúr

1972 – Aladár Randík, Andrej Dorčík – Fauna ŠPR Šúr

(aj spracovaná kapitola o histórii ochrany územia)

1978 – Milan Liška – Výskum Borinského krasu a jeho ochrana

(vrátane metodiky z roku 1975 a posudkov od Pavla Mittera a Jozefa Jakála)

Rezervačná kniha CHKO Malé Karpaty

Právne predpisy o vyhlásení ochrany

Mapové dokumenty M 1:50 000

Súpis lesných porastov

Ďakujeme za pozornost'