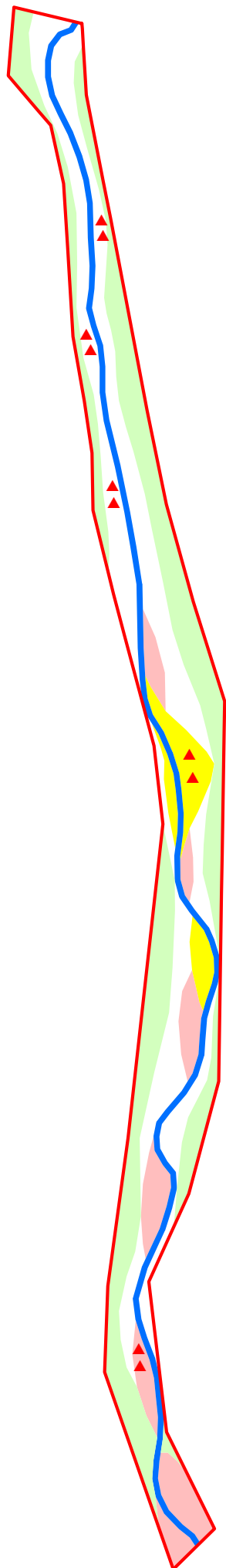


CHA Horný tok Chotčianky







Príloha 6.6 - Mapa navrhovaných opatrení starostlivosti na parcelný stav



1:3 000



Legenda:

-  CHA Horný tok Chotčianky (časť par.č.582) - 7.1
-  4.1, 5.1
-  6.1
-  3.1, 3.2, 3.3
-  1.1, 2.1, 5.1
-  1.2, 2.1, 5.1